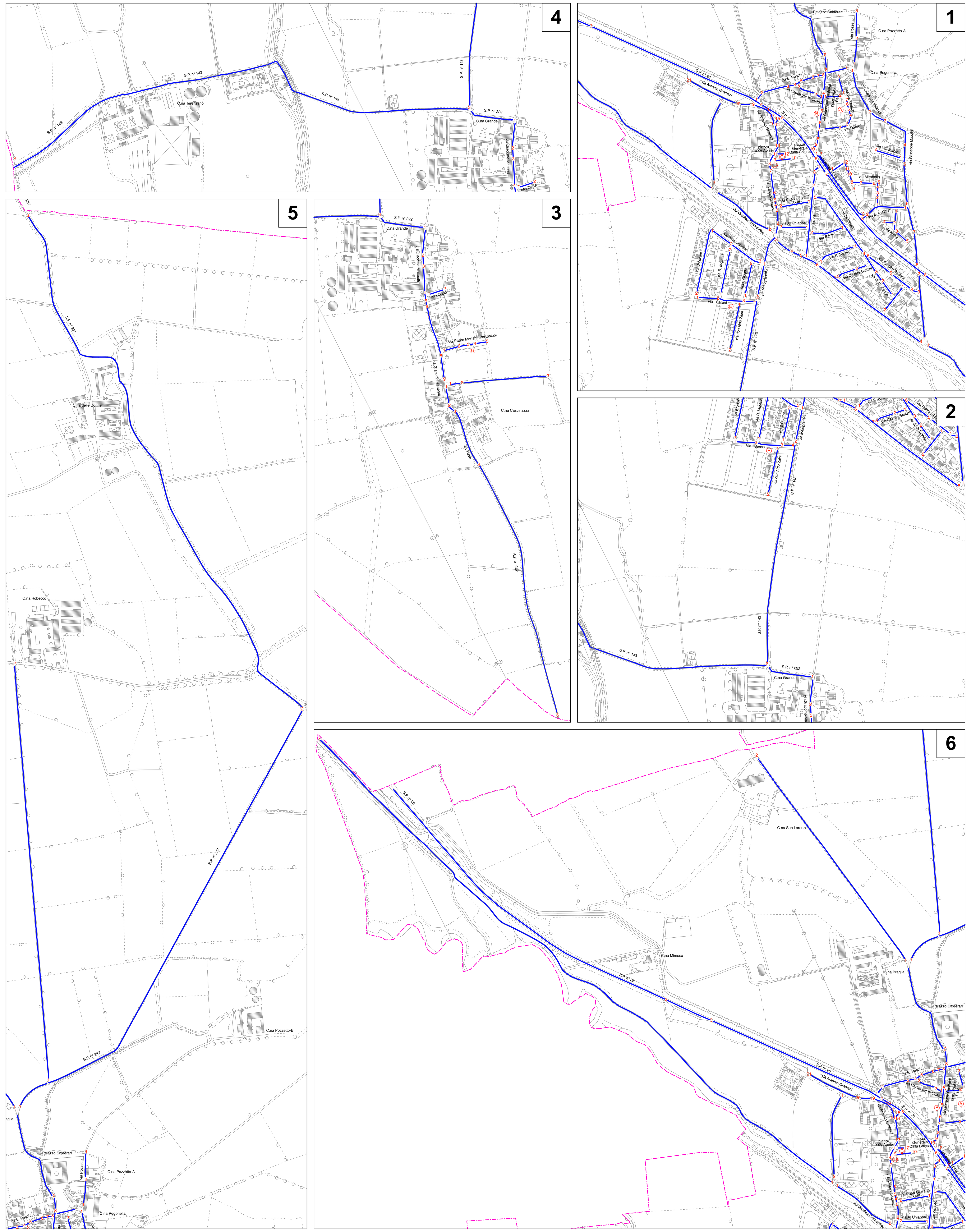

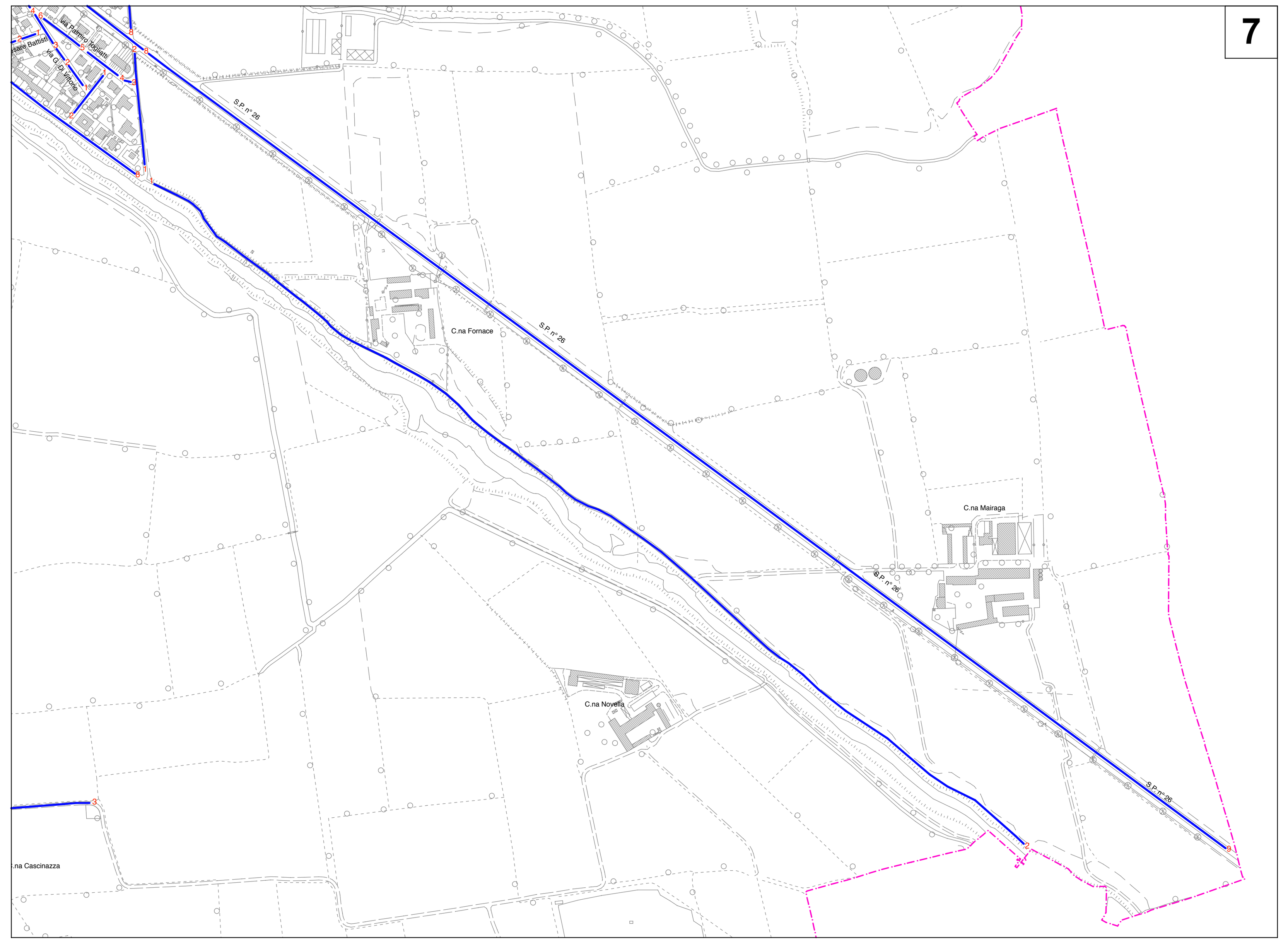

LEGENDA

- Criticità bassa
- Criticità media
- Criticità alta
- Criticità molto alta
- Viabilità di progetto
- Confine comunale
- Strada senza uscita

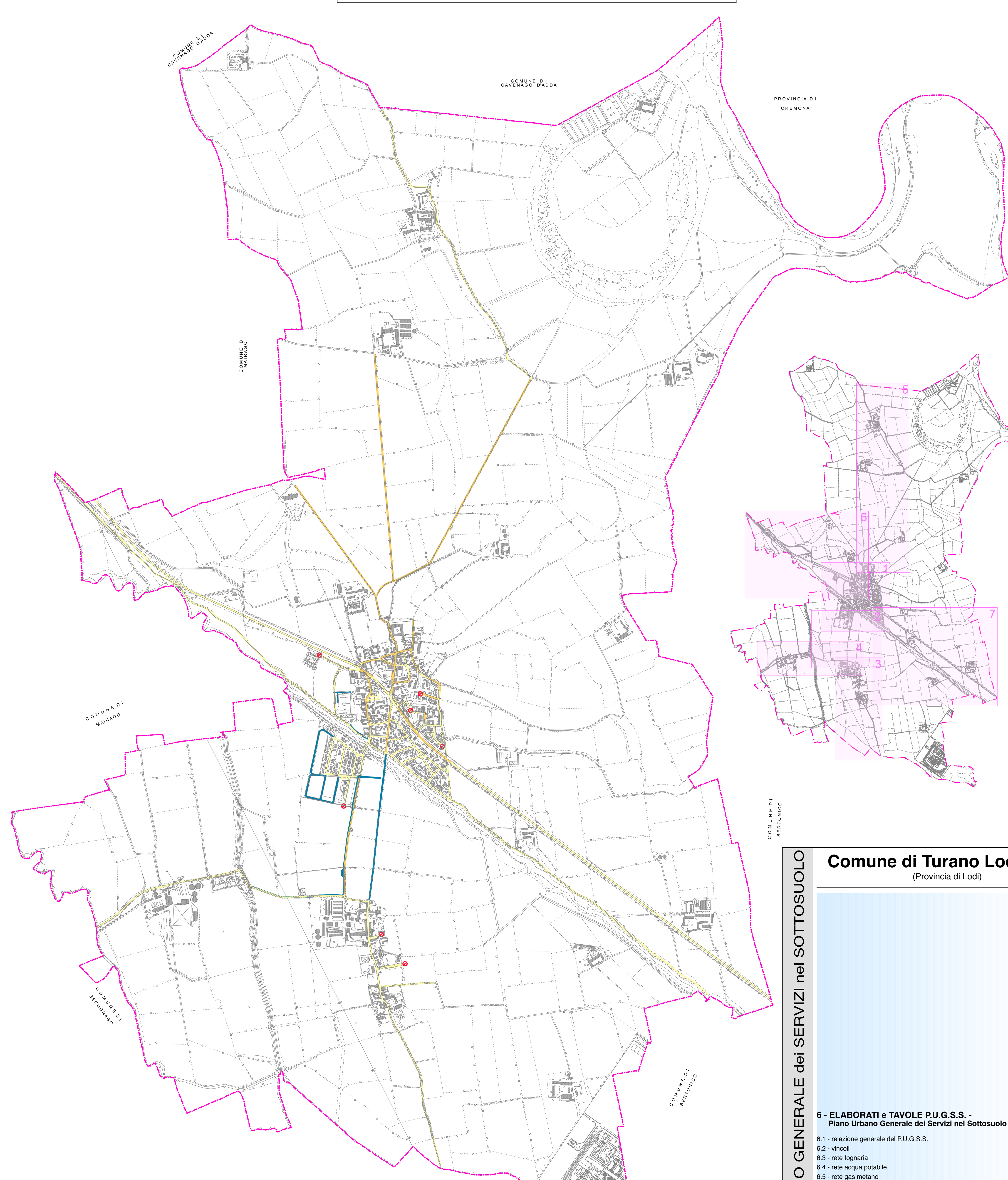

Capoluogo Turano Lodigiano

Porzione strada	Toponomastica	Larg. sede stradale	Larg. banc.	Spartitraffico	Flussi veicolari	Frequenza traffico TPL	Tipo pavi.	Tipo circ.	Int. com.	Int. stor.	Affollamento sottosuolo	GC
1-2	Piazza della Pace	0	3	2	0	0	0	2	0	2	0	9
1-2	Piazza Gen. Dalla Chiesa	0	3	2	0	0	0	2	0	2	0	9
1-2	Pista Ciclabile per Bertonico	3	3	2	0	0	0	0	0	0	0	8
1-2	Pista Ciclabile S.P. n° 26	3	3	2	0	0	0	0	0	0	0	8
2-3	Pista Ciclabile S.P. n° 26	3	3	2	0	0	0	0	0	0	0	8
1-2	Pista Ciclabile Via Vecchia Cremonese	3	3	2	0	0	0	0	0	0	0	8
1-2	Strada Campo Calcio	3	0	2	0	0	0	0	0	0	0	5
1-2	Strada per cascina Robecco	3	3	2	0	0	0	0	0	2	0	10
1-2	Strada per cascina San Lorenzo	3	3	2	0	0	0	0	0	2	0	10
1-2	S.P. n° 26	1	1	2	3	0	0	0	0	0	0	7
2-3	S.P. n° 26	1	0	2	3	0	0	0	0	0	0	6
3-4	S.P. n° 26	1	1	2	3	0	0	0	0	0	0	7
4-5	S.P. n° 26	1	3	2	3	0	0	0	3	0	0	12
5-6	S.P. n° 26	0	3	2	3	0	0	0	0	0	0	8
6-7	S.P. n° 26	1	1	0	3	0	0	0	0	0	0	5
7-8	S.P. n° 26	1	3	2	3	0	0	0	0	0	1	10
8-9	S.P. n° 26	1	3	2	3	0	0	0	0	0	0	9
1-2	S.P. n° 237	3	3	2	0	0	0	0	0	2	0	10
2-3	S.P. n° 237	3	3	2	0	0	0	0	0	0	0	8
1-2	Via Battisti	1	3	2	0	0	0	0	0	0	1	7
2-3	Via Battisti	1	3	2	0	0	0	0	0	0	1	7
1-2	Via Brodolini	0	3	2	0	0	0	0	0	0	1	6
1-2	Via Caduti per la Libertà	3	3	2	0	0	0	0	0	2	0	10
2-3	Via Caduti per la Libertà	3	3	2	0	0	0	0	0	2	0	10
1-2	Via Chiappa	1	3	2	0	0	0	0	0	0	0	6
1-2	Via Dante	3	3	2	0	0	0	0	0	2	0	10
2-3	Via Dante	0	3	2	0	0	0	2	0	2	1	10
3-4	Via Dante	1	3	2	0	0	0	2	0	2	1	11
4-5	Via Dante	1	1	2	0	0	0	2	0	2	0	8
5-6	Via Dante	3	1	2	0	0	0	0	0	2	0	8
6-7	Via Dante	1	1	2	0	0	0	2	0	2	0	8
5-6 e 6-7	Parcheggio via Dante (A)	0	3	2	0	0	0	0	0	2	0	7
1-2	Via del Palazzo	1	3	2	0	0	0	0	0	2	0	8
1-2	Via di Vittorio	0	3	2	0	0	0	0	0	0	1	6
2-3	Via di Vittorio	0	3	2	0	0	0	0	0	0	1	6
3-4	Via di Vittorio	0	3	2	0	0	0	0	0	0	1	6
4-5	Via di Vittorio	0	3	2	0	0	0	0	0	0	1	6
1-2	Via F.lli Rosselli	1	3	2	0	0	0	0	0	0	1	7
1-2	Via Garibaldi	3	3	2	0	0	0	0	0	2	3	13
2-3	Via Garibaldi	1	3	2	0	0	0	0	0	2	3	11
3-4	Via Garibaldi	1	1	2	0	0	0	2	3	2	1	12
4-5	Via Garibaldi	1	0	2	0	0	0	2	3	2	1	11
5-6	Via Garibaldi	0	3	2	0	0	0	2	3	2	1	13
5-6	Parcheggio Via Garibaldi (B)	1	3	2	0	0	0	0	3	2	0	11
6-7	Via Garibaldi	1	3	2	0	0	0	2	3	2	1	14
7-8	Via Garibaldi	1	3	2	0	0	0	0	3	2	1	12
8-9	Via Garibaldi	1	3	2	0	0	0	2	3	2	1	14
9-10	Via Garibaldi	0	3	0	0	0	0	2	3	2	0	10
3-11	Via Garibaldi	3	3	2	0	0	0	0	0	2	1	11
1-2	Via Gramsci	0	3	2	0	0	0	0	0	0	1	6
2-3	Via Gramsci	1	3	2	0	0	0	0	0	2	1	9
3-4	Via Gramsci	1	3	2	0	0	0	0	3	2	1	12
4-5	Via Gramsci	1	3	2	0	0	0	0	3	2	1	12
5-6	Via Gramsci	1	3	2	0	0	0	0	3	2	1	12
6-7	Via Gramsci	0	3	2	0	0	0	0	3	2	3	13
7-8	Via Gramsci	1	3	2	0	0	0	0	3	2	3	14
7-8	Parcheggio Via Gramsci (D)	1	3	2	0	0	0	0	3	2	0	11
9-10	Via Gramsci	1	3	2	0	0	0	0	0	2	0	8
11-12	Via Gramsci	1	3	2	0	0	0	0	0	2	0	8
11-12	Parcheggio Via Gramsci (C)	0	3	2	0	0	0	0	0	2	0	7
8-13	Via Gramsci	0	3	2	0	0	0	0	3	2	1	11
13-14	Via Gramsci	1	3	2	0	0	0	2	3	2	1	14
14-15	Via Gramsci	0	3	0	0	0	0	2	0	2	0	7
16-17	Via Gramsci	3	3	2	0	0	0	0	0	2	1	11
17-18	Via Gramsci (pedonale)	3	3	2	0	0	0	0	0	2	1	11
19-20	Via Gramsci	1	3	2	0	0	0	0	0	0	0	6
20-21	Via Gramsci	3	3	2	0	0	0	0	0	0	0	8
1-2	Via II Giugno	1	3	2	0	0	0	0	0	0	1	7
1-2	Via IV Novembre	1	3	2	0	0	0	0	0	0	1	7
2-3	Via IV Novembre	0	3	2	0	0	0	0	0	0	1	6
1-2	Via Kolbe	1	3	2	0	0	0	2	0	0	1	9
2-3	Via Kolbe	0	3	2	0	0	0	2	0	0	1	8
2-4	Via Kolbe	1	3	2	0	0	0	2	0	0	0	8
3-5	Via Kolbe	0	3	2	0	0	0	2	0	0	1	8
1-2	Via Mazzini	3	3	2	0	0	0	0	0	2	1	11
2-3	Via Mazzini	0	3	2	0	0	0	2	0	2	0	9
3-4	Via Mazzini	1	3	2	0	0	0	2	0	2	1	11
4-5	Via Mazzini	3	3	2	0	0	0	0	0	0	1	9
5-6	Via Mazzini	3	3	2	0	0	0	0	0	0	0	8
6-7	Via Mazzini	3	3	2	0	0	0	0	0	0	0	8
7-8	Via Mazzini	3	3	2	0	0	0	0	0	0	0	8
1-2	Via Mirabello	0	3	1	0	0	0	2	0	2	1	9
2-3	Via Mirabello	0	3	2	0	0	0	2	0	2	1	10
3-4	Via Mirabello	0	3	2	0	0	0	2	0	2	1	10
3-4	Parcheggio Via Mirabello (F)	0	3	2	0	0	0	0	0	2	0	7
4-5	Via Mirabello	0	3	2	0	0	0	2	0	2	1	10
6-7	Via Mirabello	0	3	0	0	0	0	2	0	0	1	6
6-7	Parcheggio Via Mirabello (H)	0	3	2	0	0	0	0	0	0	0	5
7-8	Via Mirabello	0	3	2	0	0	0	2	0	0	0	7
9-10	Via Mirabello	1	3	2	0	0	0	0	0	0	0	6
10-11	Via Mirabello	1	3	2	0	0	0	0	0	0	0	6
11-12	Via Mirabello	1	3	2	0	0	0	0	0	0	0	6
1-2	Via Morandi	0	3	2	0	0	0	0	0	0	1	6
1-2	Via Papa Giovanni XXIII	1	3	2	0	0	0	0	0	0	3	9
1-2	Via Pecchi	1	3	0	0	0	0	0	0	0	1	5
2-3	Via Pecchi	0	3	2	0	0	0	2	0	2	1	10
3-4	Via Pecchi	1	1	2	0	0	0	2	0	2	1	9
4-5	Via Pecchi	0	3	2	0	0	0	2	0	2	1	10
5-6	Via Pecchi	1	3	2	0	0	0	2	0	2	1	11
6-7	Via Pecchi	0	3	2	0	0	0	2	0	2	1	10
7-8	Via Pecchi	0	3	2	0	0	0	2	0	2	1	10
1-2	Via Pettinari	0	3	2	0	0	0	2	0	0	1	8
1-2	Via Pettinari	0	3	2	0	0	0	2	0	0	1	8
2-3	Via Pettinari	0	3	1	0	0	0	2	0	0	1	7
1-2	Via Pozzetto	3	3	2	0	0	0	0	0	2	1	11
2-3	Via Pozzetto	3	3	2	0	0	0	0	0	2	0	10
1-2	Via Santi	1	3	2	0	0	0	0	0	0	1	7
1-2	Via senza nome	1	3	1	0	0	0	2	0	0	1	8
1-2	Via Sereni	0	3	2	0	0	0	0	0	0	1	6
2-3	Via Sereni	0	3	2	0	0	0	2	0	0	0	7
2-3	Parcheggio Via Sereni (E)	0	3	2	0	0	0	0	0	0	0	5
3-4	Via Sereni	0	3	2	0	0	0	2	0	0	0	7
1-2	Via Togliatti	3	3	2	0	0	0	0	0	0	0	8
3-4	Via Togliatti	0	3	0	0	0	0	0	0	0	1	4
4-5	Via Togliatti	1	3	2	0	0	0	0	0	0	1	7
5-6	Via Togliatti	1	3	2	0	0	0	0	0	0	1	7
1-2	Via Turati	1	3	2	0	0	0	0	0	0	1	7
1-2	Via Vecchia Cremonese	3	3	2	0	0	0	0	0	0	0	8
3-4	Via Vecchia Cremonese	3	1	2	0	0	0	2	0	0	0	8
4-5	Via Vecchia Cremonese	3	1	2	0	0	0	0	0	0	0	6
5-6	Via Vecchia Cremonese	0	1	2	0	0	0	0	0	0	3	6
6-7	Via Vecchia Cremonese	1	1	2	0	0	0	0	0	0	1	5
7-8	Via Vecchia Cremonese	1	1	2	0	0	0	0	0	0	1	5
1-2	Via VIII Marzo	0	3	2	0	0	0	2	0	2	1	10
1-2	Via Don Aldo Zaini	1	3	2	0	0	0	2	0	0	0	8
1-2	Viale dei Leoni	0	3	2	0	0	0	0	0	2	3	10
2-3	Viale dei Leoni	1	3	2	0	0	0	2	0	2	1	11
3-4	Viale dei Leoni	0	3	0	0	0	0	0	0	2	0	5

Frazione Melegnanello

Porzione strada	Toponomastica	Larg. sede stradale	Larg. banc.	Spartitraffico	Flussi veicolari	Frequenza traffico TPL	Tipo pavi.	Tipo circ.	Int. com.	Int. stor.	Affollamento sottosuolo	GC
1-2	S.P. n° 143 (via Melogranello)	3	0	2	0	0	0	0	0	2	1	8
2-3	S.P. n° 143 (per Melegnanello)	3	3	2	0	0	0	0	0	2	0	10
3-4	S.P n° 143 (per Terenzano)	3	3	2	0	0	0	0	0	0	0	8
1-2	Strada Depuratore	3	1	2	0	0	0	0	0	0	0	6
2-3	Strada Depuratore	3	1	2	0	0	0	0	0	0	0	6
1-2	Via Libertà	1	3	2	0	0	0	0	0	2	1	9
1-2	S.P. n° 222 (Via Matteotti)	3	1	2	0	0	0	0	0	2	1	9
2-3	S.P. n° 222 (Via Matteotti)	3	1	2	0	0	0	0	0	2	1	9
3-4	S.P. n° 222 (Via Matteotti)	3	1	2	0	0	0	0	0	2	1	9
4-5	S.P. n° 222 (Via Matteotti)	3	0	2	0	0	0	0	0	2	1	8
5-6	S.P. n° 222 (Via Matteotti)	3	0	2	0	0	0	0	0	2	1	8
6-7	S.P. n° 222 (Via Matteotti)	3	1	2	0	0	0	0	0	2	1	9
7-8	S.P. n° 222 (Via Matteotti)	3	1	2	0	0	0	0	0	2	1	9
8-9	S.P. n° 222 (Via Matteotti)	3	1	2	0	0	0	0	0	0	1	7
1-2	S.P. n° 222 (Via Piave)	1	1	2	0	0	0	0	0	2	1	7
2-3	S.P. n° 222 (Via Piave)	1	1	2	0	0	0	0	0	2	1	7
3-4	S.P. n° 222 (Via Piave)	3	1	2	0	0	0	0	0	2	0	8
4-5	S.P. n° 222 (tratto extraurbano)	3	3	2	0	0	0	0	0	0	0	8
1-2	Via Ponzinibbi	0	3	1	0	0	0	2	0	0	1	7
2-3	Via Ponzinibbi	0	3	2	0	0	0	2	0	0	1	8
3-4	Via Ponzinibbi	0	3	2	0	0	0	2	0	0	1	8
4-5	Via Ponzinibbi	0	3	2	0	0	0	2	0	0	1	8
2-3 3-4 4-5	Parcheggio Via Ponzinibbi (G)	1	3	2	0	0	0	0	0	0	0	6

Indicatori	Alta criticità	Media criticità	Bassa criticità
Lunghezza sede stradale	3	1	0
Larghezza banchine laterali	3	1	0
Spartitraffico centrale / laterali	2	1	0
Flussi veicolari (UA/h)	5	3	0
Frequenza transito TPL	2	1	0
Circolazione pedonale	2		0
Pavimentazione di pregio	3	1	0
Vocazione commerciale	3		0
Vocazione storica	2		0
Affollamento sottosuolo (numero servizi)	3	1	0
Presenza cavità sotterranee	1		0
Frequenza cantieri (n/a)	3	1	0

PIANO URBANO GENERALE dei SERVIZI nel SOTTOSUOLO

Comune di Turano Lodigiano

(Provincia di Lodi)

6.9

febbraio 2014

approvazione

6 - ELABORATI e TAVOLE P.U.G.S.S. -
Piano Urbano Generale dei Servizi nel Sottosuolo

- 6.1 - relazione generale del P.U.G.S.S.
- 6.2 - vincoli
- 6.3 - rete fognaria
- 6.4 - rete acqua potabile
- 6.5 - rete gas metano
- 6.6 - rete energia elettrica
- 6.7 - rete telefonia fissa
- 6.8 - rete illuminazione pubblica
- **6.9 - criticità delle strade**

1 : 4000
1 : 8000

Progetto adottato con delibera C.C. n° 17 del 04/09/2013
Pubblicato dal 02/10/2013 al 01/12/2013
Approvato con delibera C.C. n° del

progettista: Arch. Sergio Uggetti - Studio di Architettura ed Urbanistica - Lodi, Via San Francesco n° 1
Tel. 0371/425719 - Fax 0371/422833 - e-mail: info@studiouggetti.it
P. IVA: 11665310154 C.F. GGTSRG54P06Z110Z
collaboratori: Arch. Luigi Colombi
sindaco: Umberto Ciampetti
segretario: Dott. Seminari Massimo